



ประกาศผู้อำนวยการการเลือกตั้งประจำจังหวัดสุราษฎร์ธานี
เรื่อง รูปแบบการแบ่งเขตเลือกตั้งสมาชิกสภาผู้แทนราษฎรแบบแบ่งเขตเลือกตั้ง
ของจังหวัดสุราษฎร์ธานี

ด้วยคณะกรรมการการเลือกตั้งได้มีประกาศคณะกรรมการการเลือกตั้ง เรื่อง จำนวนสมาชิกสภาผู้แทนราษฎรแบบแบ่งเขตเลือกตั้งและเขตเลือกตั้งของแต่ละจังหวัดจะมี ประกาศ ณ วันที่ ๓ มีนาคม ๒๕๖๖

อาศัยอำนาจตามความในข้อ ๔๓ ของระเบียบคณะกรรมการการเลือกตั้งว่าด้วยการเลือกตั้งสมาชิกสภาผู้แทนราษฎร พ.ศ. ๒๕๖๖ จึงประกาศรูปแบบการแบ่งเขตเลือกตั้งสมาชิกสภาผู้แทนราษฎรแบบแบ่งเขตเลือกตั้ง จังหวัดสุราษฎร์ธานี เพื่อรับฟังความคิดเห็นของพรรคการเมืองและประชาชนในจังหวัดสุราษฎร์ธานี ดังต่อไปนี้

๑. รูปแบบการแบ่งเขตเลือกตั้งสมาชิกสภาผู้แทนราษฎรแบบแบ่งเขตเลือกตั้งจังหวัดสุราษฎร์ธานี จำนวน ๓ รูปแบบ ตามเอกสารและแผนที่แนบท้ายประกาศฉบับนี้

๒. พรรคการเมืองหรือประชาชนผู้ใด มีข้อคิดเห็นหรือข้อเสนอแนะเกี่ยวกับรูปแบบการแบ่งเขตเลือกตั้งสมาชิกสภาผู้แทนราษฎรแบบแบ่งเขตเลือกตั้งจังหวัดสุราษฎร์ธานี ให้แสดงความคิดเห็นหรือข้อเสนอแนะต่อผู้อำนวยการการเลือกตั้งประจำจังหวัดสุราษฎร์ธานี ภายในระยะเวลา ๑๐ วันนับแต่วันปิดประกาศ (ภายในวันที่ ๑๓ มีนาคม ๒๕๖๖) โดยจัดส่งความเห็นหรือข้อเสนอแนะเป็นหนังสือไปยังสำนักงานคณะกรรมการการเลือกตั้งประจำจังหวัดสุราษฎร์ธานี อาคารศาลากลางจังหวัดหลังเก่า ถนนดอนนก ตำบลมะขามเตี้ย อำเภอเมืองสุราษฎร์ธานี จังหวัดสุราษฎร์ธานี รหัสไปรษณีย์ ๘๔๐๐๐ หรือทางโทรสาร หมายเลข ๐ ๗๗๒๘ ๑๗๑๓ และ ๐ ๗๗๒๘ ๑๕๗๒ หรือทางไปรษณีย์อิเล็กทรอนิกส์ (e-mail) surttni@ect.go.th

๓. ในกรณีพรรคการเมือง หน่วยงานของรัฐ หรือบุคคลใด ต้องการรูปแบบการแบ่งเขตเลือกตั้งที่ปิดประกาศไว้ ให้ขอคัดสำเนาจากสำนักงานคณะกรรมการการเลือกตั้งประจำจังหวัดสุราษฎร์ธานี โดยเสียค่าใช้จ่ายเองตามวิธีการที่สำนักงานคณะกรรมการการเลือกตั้งประจำจังหวัดสุราษฎร์ธานีกำหนด หรือสามารถดาวน์โหลดได้ที่ <https://www.ect.go.th/suratthani>

๔. รูปแบบการแบ่งเขตเลือกตั้งตามข้อ ๑ ปิดประกาศไว้ ณ สำนักงานคณะกรรมการการเลือกตั้งประจำจังหวัดสุราษฎร์ธานี ศาลากลางจังหวัดสุราษฎร์ธานี ที่ว่าการอำเภอ สำนักงานเทศบาล ที่ทำการองค์การบริหารส่วนตำบล และเผยแพร่ที่เว็บไซต์ <https://www.ect.go.th/suratthani>

จึงประกาศให้ทราบโดยทั่วกัน

ประกาศ ณ วันที่ ๓ มีนาคม พ.ศ. ๒๕๖๖

(นายสัญญา แก้วอนันต์)

ผู้อำนวยการการเลือกตั้งประจำจังหวัดสุราษฎร์ธานี

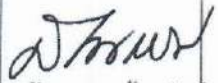
จำนวนราษฎรในแต่ละเขตเลือกตั้งของจังหวัดสุราษฎร์ธานี

จำนวนราษฎรทั้งหมด ๑,๐๖๔,๙๕๗ คน

จำนวนเฉลี่ยราษฎรต่อสมาชิกสภาผู้แทนราษฎร ๑ คน ในจังหวัดสุราษฎร์ธานี เท่ากับ ๑๕๒,๑๓๗ คน

รูปแบบที่ ๑

เขตเลือกตั้งที่	พื้นที่ประกอบด้วย	จำนวนราษฎรในเขตเลือกตั้ง (คน)	ผลต่างจากจำนวนเฉลี่ยราษฎร ต่อ ส.ส. ๑ คน ในจังหวัด	คิดเป็นร้อยละ(ทศนิยม ๒ ตำแหน่ง)	หมายเหตุ
๑	๑. อำเภอเมืองสุราษฎร์ธานี (ยกเว้น ตำบลวัดประดู่ ตำบลขุนทะเล) รวม	๑๔๙,๓๒๐ ๑๔๙,๓๒๐	น้อยกว่าค่าเฉลี่ย ๒,๘๑๗	- ๑.๘๕	เพื่อให้การแบ่งเขตเลือกตั้งเป็นไปตามกฎหมาย และระเบียบว่าด้วยการแบ่งเขตเลือกตั้งสมาชิกสภาผู้แทนราษฎร
๒	๑. อำเภอเกาะพะงัน ๒. อำเภอเกาะสมุย ๓. อำเภอดอนสัก ๔. อำเภอกาญจนดิษฐ์ (เฉพาะ ตำบลท่าทอง ตำบลพลายวาส ตำบลท่าอุแท ตำบลคลองสระ) รวม	๑๗,๓๓๑ ๖๔,๒๑๕ ๓๖,๗๓๓ ๓๐,๑๕๒ ๑๔๘,๔๓๑	น้อยกว่าค่าเฉลี่ย ๓,๗๐๖	- ๒.๔๓	
๓	๑. อำเภอเวียงสระ ๒. อำเภอบ้านนาสาร (ยกเว้น ตำบลทุ่งเตา ตำบลทุ่งเตาใหม่) ๓. อำเภอเคียนซา (ยกเว้นตำบลบ้านเสด็จ) รวม	๖๒,๐๓๓ ๕๘,๙๒๔ ๒๙,๑๙๙ ๑๕๐,๐๗๖	น้อยกว่าค่าเฉลี่ย ๒,๑๐๐	- ๑.๓๘	
๔	๑. อำเภอพุนพิน ๒. อำเภอคีรีรัฐนิคม ๓. อำเภอบ้านตาขุน รวม	๙๓,๑๑๐ ๕๔,๐๔๔ ๑๖,๐๓๘ ๑๕๓,๑๙๒	มากกว่าค่าเฉลี่ย ๑,๐๕๕	๐.๖๙	
๕	๑. อำเภอพระแสง ๒. อำเภอชัยบุรี ๓. อำเภอพนม ๔. อำเภอเคียนซา (เฉพาะ ตำบลบ้านเสด็จ) รวม	๖๙,๒๐๗ ๒๘,๒๘๙ ๓๙,๐๖๙ ๑๙,๔๐๗ ๑๕๕,๙๗๒	มากกว่าค่าเฉลี่ย ๓,๘๓๕	๒.๕๒	
๖	๑. อำเภอท่าชนะ ๒. อำเภอไชยา ๓. อำเภอท่าฉาง ๔. อำเภอวิภาวดี รวม	๕๔,๖๒๕ ๕๑,๒๕๐ ๓๔,๐๘๔ ๑๕,๗๒๖ ๑๕๕,๖๘๕	มากกว่าค่าเฉลี่ย ๓,๕๔๘	๒.๓๓	
๗	๑. อำเภอเมืองสุราษฎร์ธานี (เฉพาะ ตำบลขุนทะเล ตำบลวัดประดู่) ๒. อำเภอกาญจนดิษฐ์ (ยกเว้นตำบลท่าทอง ตำบลพลายวาส ตำบลท่าอุแท ตำบลคลองสระ) ๓. อำเภอบ้านนาสาร (เฉพาะ ตำบลทุ่งเตา ตำบลทุ่งเตาใหม่) ๔. อำเภอบ้านนาเดิม รวม	๓๘,๘๒๓ ๗๘,๖๒๐ ๑๐,๗๙๓ ๒๔,๐๔๕ ๑๕๒,๒๘๑	มากกว่าค่าเฉลี่ย ๑๔๔	๐.๐๙	


(นายสัญญา แก้วอนันต์)
ผู้อำนวยการการเลือกตั้งประจำจังหวัดสุราษฎร์ธานี

จำนวนราษฎรในแต่ละเขตเลือกตั้งของจังหวัดสุราษฎร์ธานี

จำนวนราษฎรทั้งหมด ๑,๐๖๔,๙๕๗ คน

จำนวนเฉลี่ยราษฎรต่อสมาชิกสภาผู้แทนราษฎร ๑ คน ในจังหวัดสุราษฎร์ธานี เท่ากับ ๑๕๒,๑๓๗ คน

รูปแบบที่ ๒

เขตเลือกตั้งที่	พื้นที่ประกอบด้วย	จำนวนราษฎรในเขตเลือกตั้ง (คน)	ผลต่างจากจำนวนเฉลี่ยราษฎร ต่อ ส.ส. ๑ คน ในจังหวัด	คิดเป็นร้อยละ (ทศนิยม ๒ ตำแหน่ง)	หมายเหตุ
๑	๑. อำเภอเมืองสุราษฎร์ธานี (ยกเว้น ตำบลวัดประตู่ ตำบลขุนทะเล) รวม	๑๔๙,๓๒๐ ๑๔๙,๓๒๐	น้อยกว่าค่าเฉลี่ย ๒,๘๑๗	- ๑.๘๕	เพื่อให้การแบ่งเขตเลือกตั้งเป็นไปตามกฎหมาย และระเบียบว่าด้วยการแบ่งเขตเลือกตั้งสมาชิกสภาผู้แทนราษฎร
๒	๑. อำเภอเกาะพะงัน ๒. อำเภอเกาะสมุย ๓. อำเภอดอนสัก ๔. อำเภอกาญจนดิษฐ์ (เฉพาะ ตำบลท่าทอง ตำบลพลายวาส ตำบลท่าอาน้ำ ตำบลกะแตะ) รวม	๑๗,๓๓๑ ๖๔,๒๑๕ ๓๖,๗๓๓ ๓๒,๙๑๐ ๑๕๑,๑๘๙	น้อยกว่าค่าเฉลี่ย ๙๔๘	- ๐.๖๓	
๓	๑. อำเภอเวียงสระ ๒. อำเภอบ้านนาสาร (ยกเว้น ตำบลทุ่งเตา ตำบลทุ่งเตาใหม่) ๓. อำเภอเคียนซา (ยกเว้น ตำบลบ้านเสด็จ) รวม	๖๒,๐๓๓ ๕๘,๙๒๔ ๒๙,๑๑๙ ๑๕๐,๐๗๖	น้อยกว่าค่าเฉลี่ย ๒,๐๖๑	- ๑.๓๕	
๔	๑. อำเภอพุนพิน ๒. อำเภอศรีวิชัย ๓. อำเภอบ้านตาขุน รวม	๙๓,๑๑๐ ๔๔,๐๔๔ ๑๖,๐๓๘ ๑๕๓,๑๙๒	มากกว่าค่าเฉลี่ย ๑,๐๕๕	๐.๖๙	
๕	๑. อำเภอพระแสง ๒. อำเภอชัยบุรี ๓. อำเภอพนม ๔. อำเภอเคียนซา (เฉพาะ ตำบลบ้านเสด็จ) รวม	๖๙,๒๐๗ ๒๘,๒๘๙ ๓๙,๐๖๙ ๑๙,๔๐๗ ๑๕๕,๙๗๒	มากกว่าค่าเฉลี่ย ๓,๘๓๕	๒.๕๒	
๖	๑. อำเภอท่าชนะ ๒. อำเภอไชยา ๓. อำเภอท่าฉาง ๔. อำเภอวิภาวดี รวม	๕๔,๖๒๕ ๕๑,๒๕๐ ๓๔,๐๘๔ ๑๕,๗๒๖ ๑๕๕,๖๘๕	มากกว่าค่าเฉลี่ย ๓,๕๔๘	๒.๓๓	
๗	๑. อำเภอเมืองสุราษฎร์ธานี (เฉพาะตำบลขุนทะเล ตำบลวัดประตู่) ๒. อำเภอกาญจนดิษฐ์ (ยกเว้น ตำบลท่าทอง ตำบลพลายวาส ตำบลท่าอาน้ำ ตำบลกะแตะ) ๓. อำเภอบ้านนาสาร (เฉพาะ ตำบลทุ่งเตา ตำบลทุ่งเตาใหม่) ๔. อำเภอบ้านนาเดิม รวม	๓๘,๘๒๓ ๗๕,๘๖๒ ๑๐,๗๙๓ ๒๔,๐๔๕ ๑๔๙,๕๒๓	น้อยกว่าค่าเฉลี่ย ๒,๖๑๔	- ๑.๗๒	


(นายสัญญา แก้วอนันต์)

ผู้อำนวยการการเลือกตั้งประจำจังหวัดสุราษฎร์ธานี

จำนวนราษฎรในแต่ละเขตเลือกตั้งของจังหวัดสุราษฎร์ธานี

จำนวนราษฎรทั้งหมด ๑,๐๖๔,๙๕๗ คน

จำนวนเฉลี่ยราษฎรต่อสมาชิกสภาผู้แทนราษฎร ๑ คน ในจังหวัดสุราษฎร์ธานี เท่ากับ ๑๕๒,๑๓๗ คน

รูปแบบที่ ๓

เขตเลือกตั้งที่	พื้นที่ประกอบด้วย	จำนวนราษฎรในเขตเลือกตั้ง (คน)	ผลต่างจากจำนวนเฉลี่ยราษฎร ต่อ ส.ส. ๑ คน ในจังหวัด	คิดเป็น ร้อยละ (ทศนิยม ๒ ตำแหน่ง)	หมายเหตุ
๑	๑. อำเภอเมืองสุราษฎร์ธานี (ยกเว้น ตำบลวัดประตู่ ตำบลขุนทะเล) รวม	๑๔๙,๓๒๐ ๑๔๙,๓๒๐	น้อยกว่าค่าเฉลี่ย ๒,๘๑๗	- ๑.๘๕	เพื่อให้การแบ่งเขตเลือกตั้งเป็นไปตามกฎหมาย และระเบียบว่าด้วยการแบ่งเขตเลือกตั้งสมาชิกสภาผู้แทนราษฎร
๒	๑. อำเภอเกาะพะงัน ๒. อำเภอเกาะสมุย ๓. อำเภอดอนสัก ๔. อำเภอกาญจนดิษฐ์ (เฉพาะ ตำบลท่าทอง ตำบลพลาญวาส ตำบลท่าอุแท) รวม	๑๗,๓๓๑ ๖๗,๒๑๕ ๓๖,๗๓๓ ๒๓,๕๑๓ ๑๔๑,๗๙๒	น้อยกว่าค่าเฉลี่ย ๓๔๕	- ๐.๒๓	
๓	๑. อำเภอเวียงสระ ๒. อำเภอบ้านนาเดิม ๓. อำเภอบ้านนาสาร (ยกเว้น ตำบลทุ่งเตา ตำบลทุ่งเตาใหม่ ตำบลลำพูน ตำบลควนสุบรรณ ตำบลเพิ่มพูนทรัพย์) ๔. อำเภอเคียนซา (ยกเว้น ตำบลบ้านเสด็จ) รวม	๖๒,๐๓๓ ๒๔,๐๔๕ ๔๓,๕๙๙ ๒๙,๑๑๙ ๑๕๘,๗๙๖	มากกว่าค่าเฉลี่ย ๖,๖๕๕	๔.๓๗	
๔	๑. อำเภอพุนพิน ๒. อำเภอคีรีรัฐนิคม ๓. อำเภอบ้านตาขุน รวม	๙๓,๑๑๐ ๔๔,๐๔๔ ๑๖,๐๓๘ ๑๕๓,๑๙๒	มากกว่าค่าเฉลี่ย ๑,๐๕๕	๐.๖๙	
๕	๑. อำเภอพระแสง ๒. อำเภอชัยบุรี ๓. อำเภอพนม ๔. อำเภอเคียนซา (เฉพาะ ตำบลบ้านเสด็จ) รวม	๖๙,๒๐๗ ๒๘,๒๘๙ ๓๙,๐๖๙ ๑๙,๔๐๗ ๑๕๕,๙๖๒	มากกว่าค่าเฉลี่ย ๓,๘๓๕	๒.๕๒	
๖	๑. อำเภอท่าชนะ ๒. อำเภอไชยา ๓. อำเภอท่าฉาง ๔. อำเภอวิภาวดี รวม	๕๔,๖๒๕ ๕๑,๒๕๐ ๓๔,๐๘๔ ๑๕,๗๒๖ ๑๕๕,๖๘๕	มากกว่าค่าเฉลี่ย ๓,๕๔๘	๒.๓๓	
๗	๑. อำเภอเมืองสุราษฎร์ธานี (เฉพาะ ตำบลขุนทะเล ตำบลวัดประตู่) ๒. อำเภอกาญจนดิษฐ์ (ยกเว้น ตำบลท่าทอง ตำบลพลาญวาส ตำบลท่าอุแท) ๓. อำเภอบ้านนาสาร (เฉพาะ ตำบลทุ่งเตา ตำบลทุ่งเตาใหม่ ตำบลลำพูน ตำบลควนสุบรรณ ตำบลเพิ่มพูนทรัพย์) รวม	๓๘,๘๒๓ ๘๕,๒๕๙ ๒๖,๑๑๘ ๑๕๐,๒๐๐	น้อยกว่าค่าเฉลี่ย ๑,๙๓๗	- ๑.๒๗	

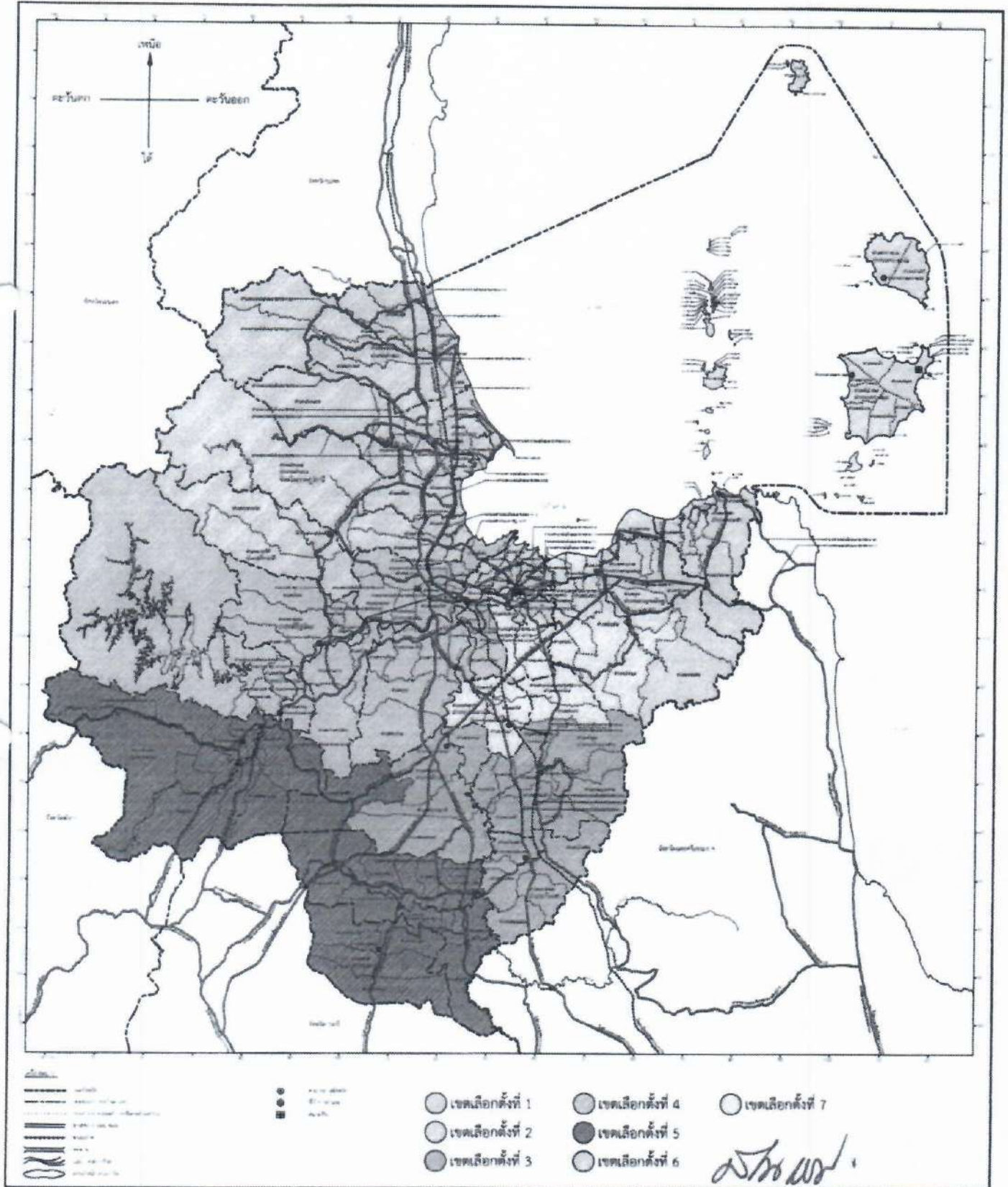
(ลายเซ็น)

(นายสัญญา แก้วอนันต์)

ผู้อำนวยการเลือกตั้งประจำจังหวัดสุราษฎร์ธานี

แผนที่แสดงรายละเอียดของพื้นที่ที่ประกอบเป็นเขตเลือกตั้งสมาชิกสภาผู้แทนราษฎร
แบบแบ่งเขตเลือกตั้ง จังหวัดสุราษฎร์ธานี

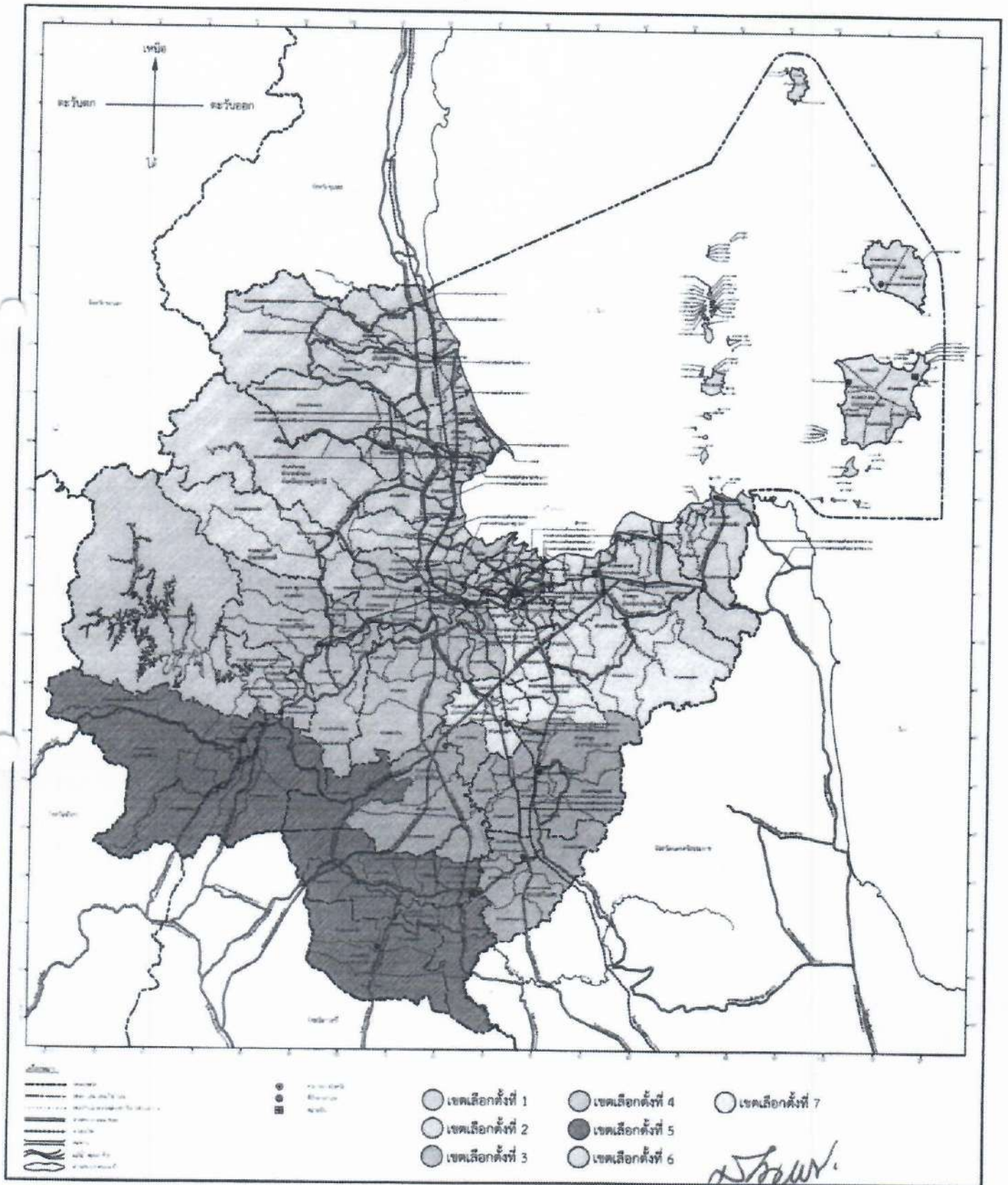
รูปแบบที่ 1



(นายสัญญา แก้วอนันต์)

ผู้อำนวยการการเลือกตั้งประจำจังหวัดสุราษฎร์ธานี

แผนที่แสดงรายละเอียดของพื้นที่ที่ประกอบเป็นเขตเลือกตั้งสมาชิกสภาผู้แทนราษฎร
 แบบแบ่งเขตเลือกตั้ง จังหวัดสุราษฎร์ธานี
 รูปแบบที่ 2

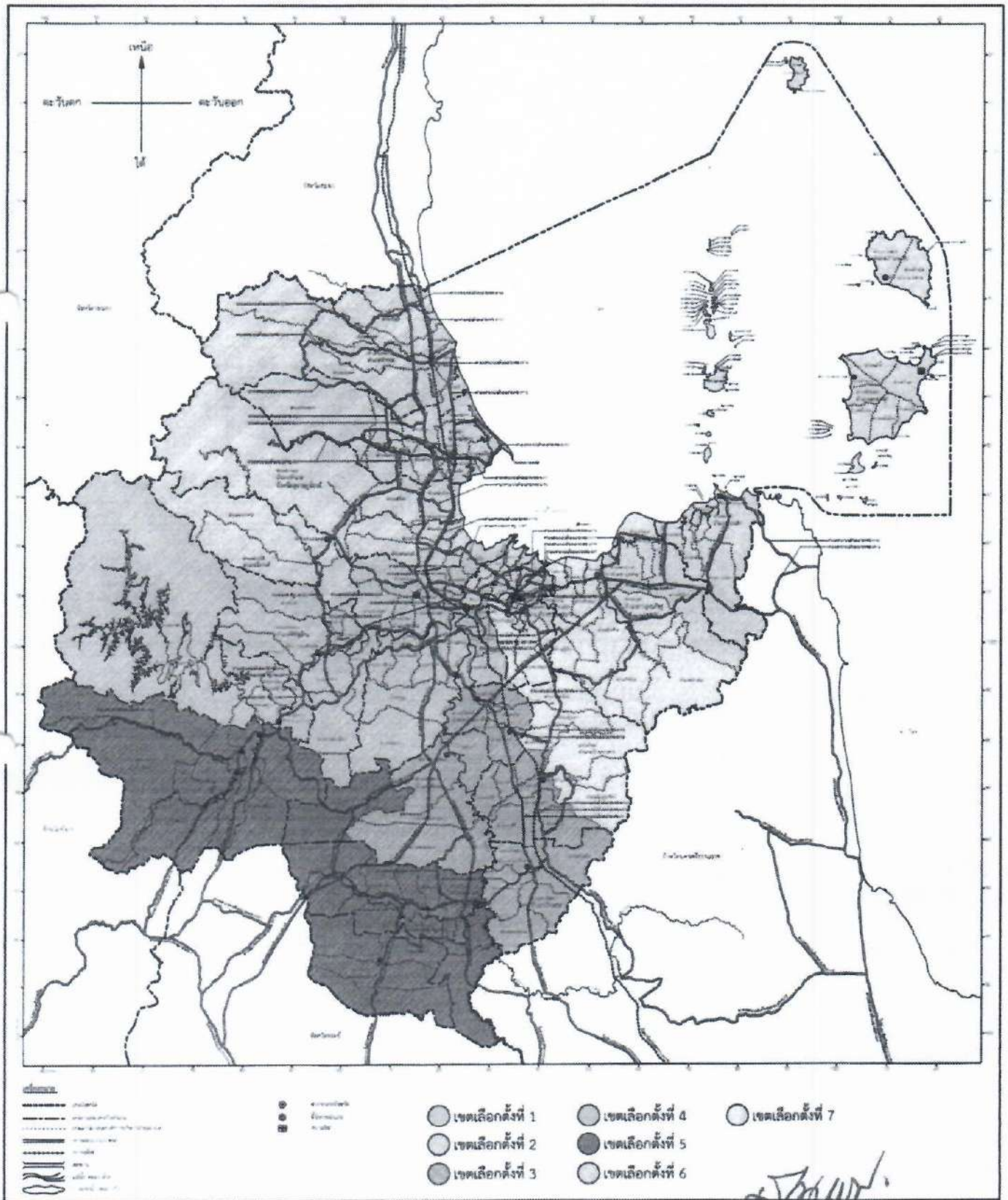


(นายสัญญา แก้วอนันต์)
 ผู้อำนวยการการเลือกตั้งประจำจังหวัดสุราษฎร์ธานี

แผนที่แสดงรายละเอียดของพื้นที่ที่ประกอบเป็นเขตเลือกตั้งสมาชิกสภาผู้แทนราษฎร

แบบแบ่งเขตเลือกตั้ง จังหวัดสุราษฎร์ธานี

รูปแบบที่ 3



(นายสัญญา แก้วอนันต์)

ผู้อำนวยการการเลือกตั้งประจำจังหวัดสุราษฎร์ธานี

แบบเสนอความคิดเห็นและข้อเสนอแนะของพรรคการเมืองหรือประชาชนในจังหวัดสุราษฎร์ธานี

ทำที่

วันที่.....มีนาคม ๒๕๖๖

เรื่อง ขอเสนอข้อคิดเห็นและข้อเสนอแนะเกี่ยวกับรูปแบบการแบ่งเขตเลือกตั้งสมาชิกสภาผู้แทนราษฎรแบบแบ่งเขตเลือกตั้ง จังหวัดสุราษฎร์ธานี

เรียน ผู้อำนวยการการเลือกตั้งประจำจังหวัดสุราษฎร์ธานี

ตามประกาศผู้อำนวยการการเลือกตั้งประจำจังหวัดสุราษฎร์ธานี เรื่อง รูปแบบการแบ่งเขตเลือกตั้งสมาชิกสภาผู้แทนราษฎรแบบแบ่งเขตเลือกตั้ง จังหวัดสุราษฎร์ธานี ลงวันที่ ๓ มีนาคม ๒๕๖๖ นั้น

ข้าพเจ้า (นาย/นาง/นางสาว)อายุ.....ปี

อาชีพ..... ที่อยู่ตามทะเบียนบ้านเลขที่.....หมู่ที่.....ถนน.....

ตำบล.....อำเภอ.....จังหวัดสุราษฎร์ธานี โทรศัพท์ (ถ้ามี)

ขอเสนอข้อคิดเห็นและข้อเสนอแนะเกี่ยวกับรูปแบบการแบ่งเขตเลือกตั้งสมาชิกสภาผู้แทนราษฎรแบบแบ่งเขตเลือกตั้ง จังหวัดสุราษฎร์ธานี ดังต่อไปนี้

๑. รูปแบบที่มีความเหมาะสมที่สุด คือ รูปแบบที่.....

๒. เหตุผลประกอบ/สนับสนุน.....

.....

.....

๓. ข้อเสนอแนะอื่นๆ(ถ้ามี)

.....

.....

จึงเรียนมาเพื่อโปรดพิจารณาดำเนินการต่อไป

ขอแสดงความนับถือ

(ลงชื่อ).....

(.....)

หมายเหตุ: ๑.กรณีสมาชิกพรรคการเมืองหรือตัวแทนพรรคการเมืองกรุณาระบุชื่อพรรคการเมืองที่สังกัดด้วย

๒.กรุณาส่งไปยังสำนักงานคณะกรรมการการเลือกตั้งประจำจังหวัดสุราษฎร์ธานี ศาลากลางจังหวัดสุราษฎร์ธานี (หลังเก่า) ถนนดอนนก ตำบลมะขามเตี้ย อำเภอเมืองฯ จังหวัดสุราษฎร์ธานี ๘๔๐๐๐ หรือทางโทรสารหมายเลข ๐ ๗๗๒๘ ๑๗๑๓ ภายในวันที่ ๑๓ มีนาคม ๒๕๖๖

๓.แบบฟอร์มนี้เป็นเพียงแนวทางและสามารถปรับได้ตามความเหมาะสม